# 科尔沁右翼中旗国土空间总体规划（2021-2035年）

## 15县域三条控制线图

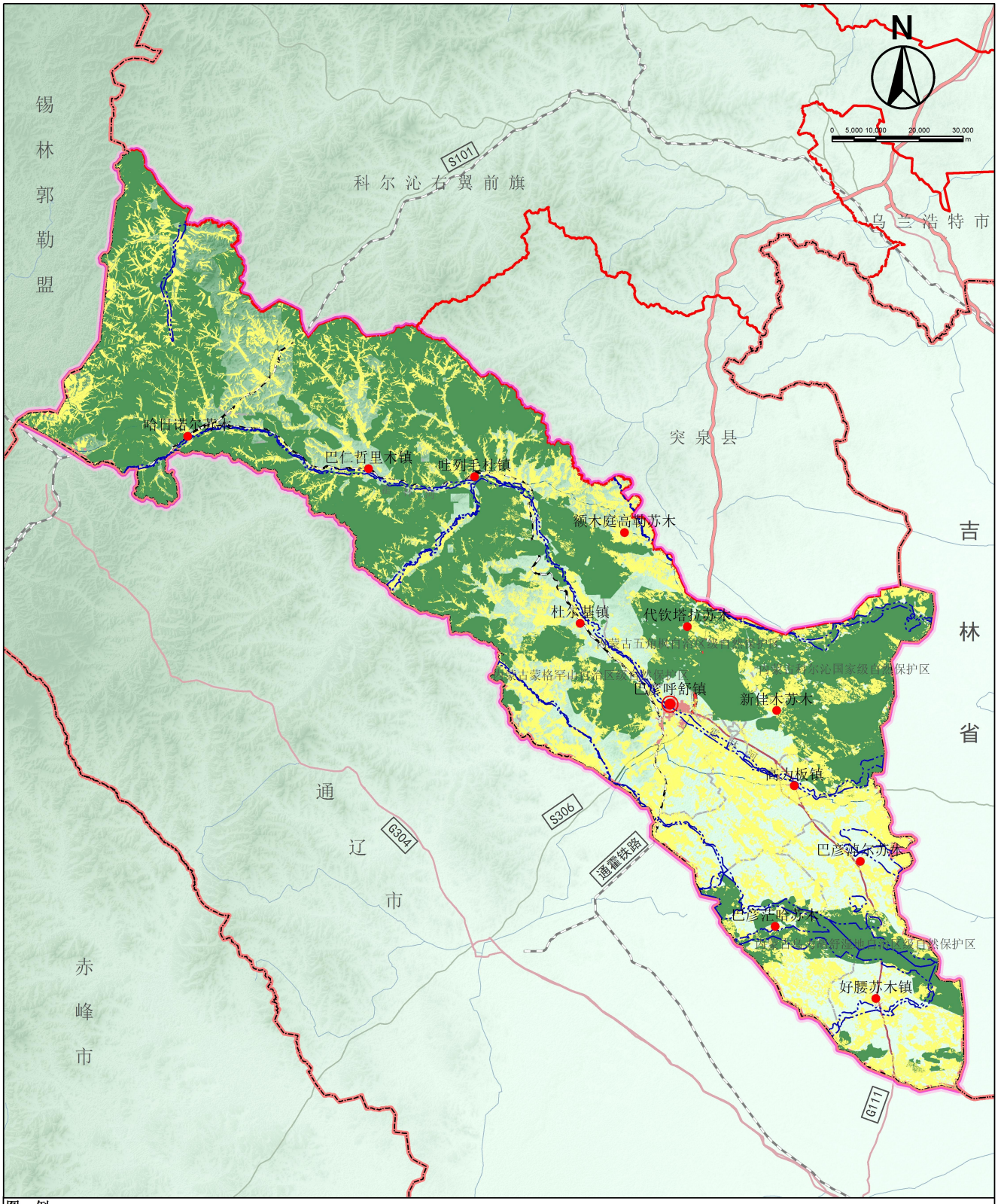


图 例

| | | | |
|---|---|---|---|
| 省、自治区界 | 高速公路 | 县道 | 城镇开发边界 |
| 盟市界 | 铁路 | 旗人民政府驻地 | 生态保护红线 |
| 旗县（市）界 | 国道 | 苏木、镇人民政府驻地 | 洪涝风险控制线 |
| 镇、苏木界 | 省道 | 耕地和永久基本农田 | |

科尔沁右翼中旗人民政府 编制
2024年4月

辽宁省城乡建设规划设计院有限责任公司
辽宁经纬测绘规划建设股份有限公司 制图

# 科尔沁右翼中旗国土空间总体规划（2021-2035年）

## 56县域国土空间土地使用规划图

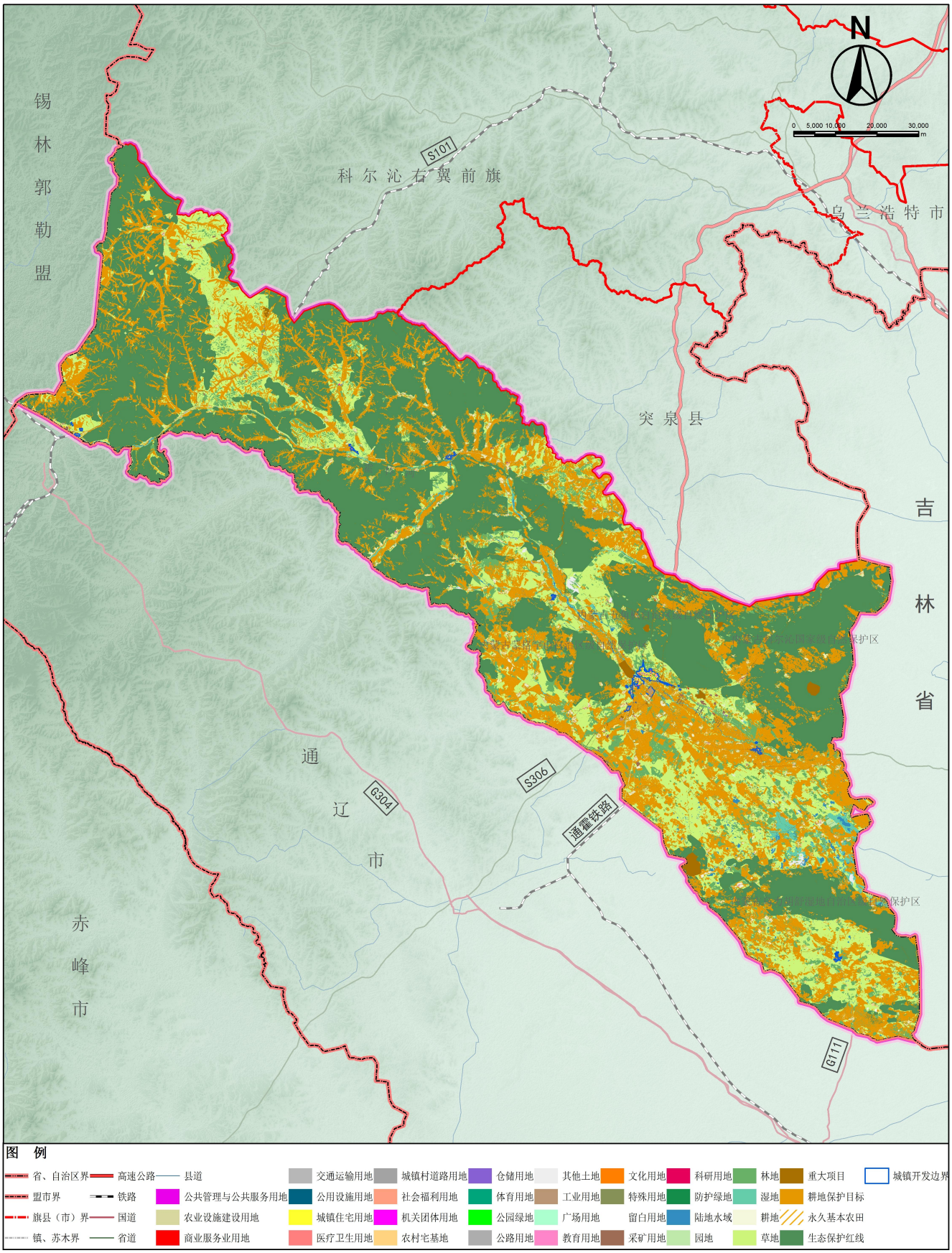


科尔沁右翼中旗人民政府
2024年4月 编制

辽宁省城乡建设规划设计院有限责任公司
辽宁经纬测绘规划建设股份有限公司 制图

# 科尔沁右翼中旗国土空间总体规划（2021-2035年）

## 26县域综合交通规划图

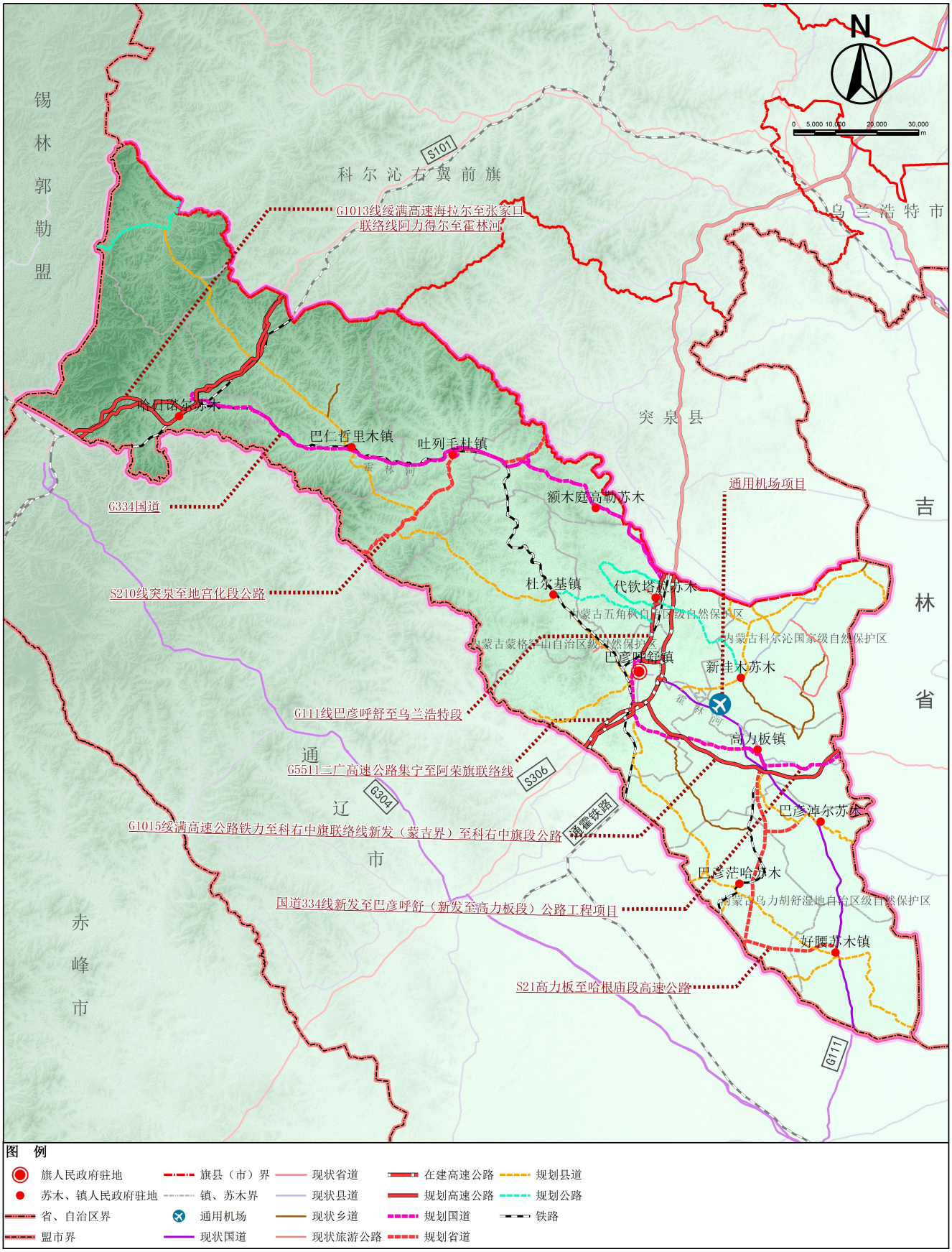


**图 例**

| | | | | |
|---|---|---|---|---|
| 旗人民政府驻地 | 旗县（市）界 | 现状省道 | 在建高速公路 | 规划县道 |
| 苏木、镇人民政府驻地 | 镇、苏木界 | 现状县道 | 规划高速公路 | 规划公路 |
| 省、自治区界 | 通用机场 | 现状乡道 | 规划国道 | 铁路 |
| 盟市界 | 现状国道 | 现状旅游公路 | 规划省道 | |

科尔沁右翼中旗人民政府 编制
2024年4月

辽宁省城乡建设规划设计院有限责任公司
辽宁经纬测绘规划建设股份有限公司 制图

# 科尔沁右翼中旗国土空间总体规划（2021-2035年）

## 43中心城区控制线规划图

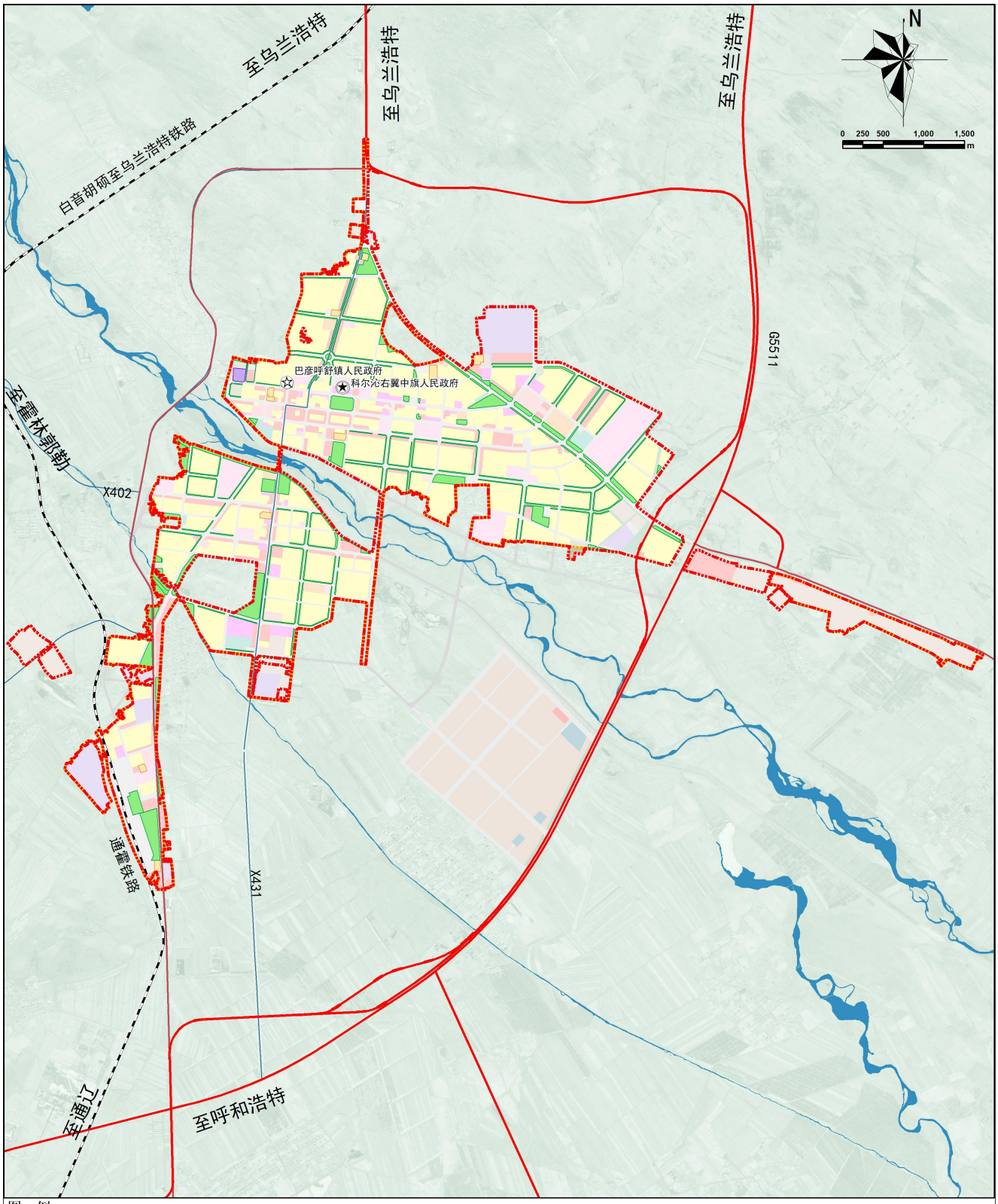


图 例

| | | |
|---|---|---|
| 城区范围 | 国道 | 中心城区城市紫线 |
| 城镇开发边界 | 高速公路 | 中心城区城市蓝线 |
| 巴彦呼舒镇人民政府 | 铁路 | 中心城区城市绿线 |
| 科尔沁右翼中旗人民政府 | 县道 | 中心城区城区黄线 |

科尔沁右翼中旗人才资源
2024年4月 编制

辽宁省城乡建设规划设计院有限责任公司
辽宁经纬测绘规划建设股份有限公司 制图